MUESTRA ILUSTRATIVA · NO ES UNA CERTIFICACIÓN OFICIAL · DATOS FICTICIOS
ILLUSTRATIVE SAMPLE · NOT AN OFFICIAL CERTIFICATION · FICTIONAL DATA

REPÚBLICA DE COSTA RICA
REGISTRO NACIONAL
CERTIFICACIÓN DE PLANOS CATASTRADOS
NÚMERO DE CERTIFICACIÓN: *[número de certificación: se asigna al emitir el documento real]*
PLANO: P-0000000-2026

NOTAS: LINDEROS EXISTENTES. LEVANTAMIENTO POLAR. POLIGONAL CERRADA. ERROR LINEAL 1/10000. ÁNGULOS AL 1'. *[fe del topógrafo en el documento real]*

LÍNEA	ACIMUT	DIST. (m)
1 - 2	92°15'	48.20
2 - 3	118°40'	64.70
3 - 4	171°05'	57.30
4 - 5	245°30'	91.10
5 - 6	302°20'	68.40
6 - 1	16°45'	61.90

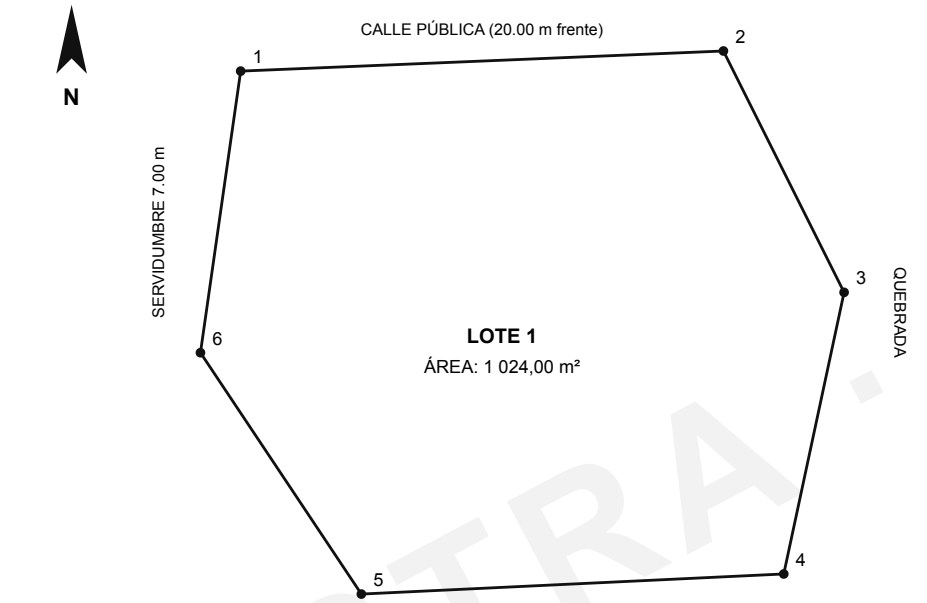

[en el plano real: sellos de CATASTRO NACIONAL, visado municipal e INVU, firma digital del registrador]

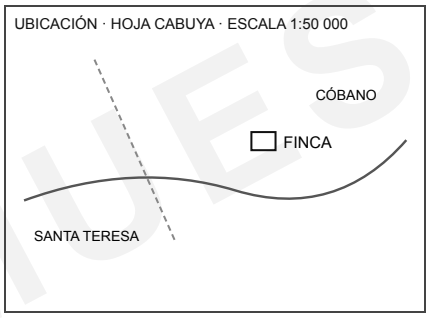

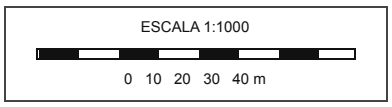

PROPIETARIO: EJEMPLO DEL PACÍFICO SOCIEDAD DE RESPONSABILIDAD LIMITADA **CÉDULA N°:** 3-102-000000	**SITUADO EN:** SANTA TERESA **DISTRITO:** 11° CÓBANO **CANTÓN:** 1° PUNTARENAS **PROVINCIA:** 6° PUNTARENAS	**REGISTRO PÚBLICO ES PARTE DE:** FOLIO REAL N° 6-000000-000 **ÁREA SEGÚN REGISTRO:** 1 024,00 m²	**ESCALA:** 1:1000 · **ÁREA:** 1 024,00 m² **FECHA:** *[fecha]* **TOPÓGRAFO:** *[nombre y carné CFIA en el plano real]* **PLANO:** P-0000000-2026

MUESTRA ILUSTRATIVA PREPARADA POR FOLIO · FORMATO BASADO EN EL DOCUMENTO OFICIAL REAL · DATOS FICTICIOS · SIN NÚMERO, CÓDIGO, SELLO NI FIRMA
PLANO CATASTRADO · CATASTRO NACIONAL · DIBUJO ESQUEMÁTICO